



CELOSTÁTNÍ DATA

Výše škod na zdraví, životě a majetku na jeden kilometr silniční sítě v kraji

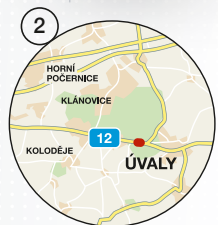
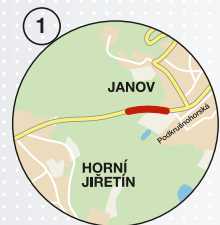
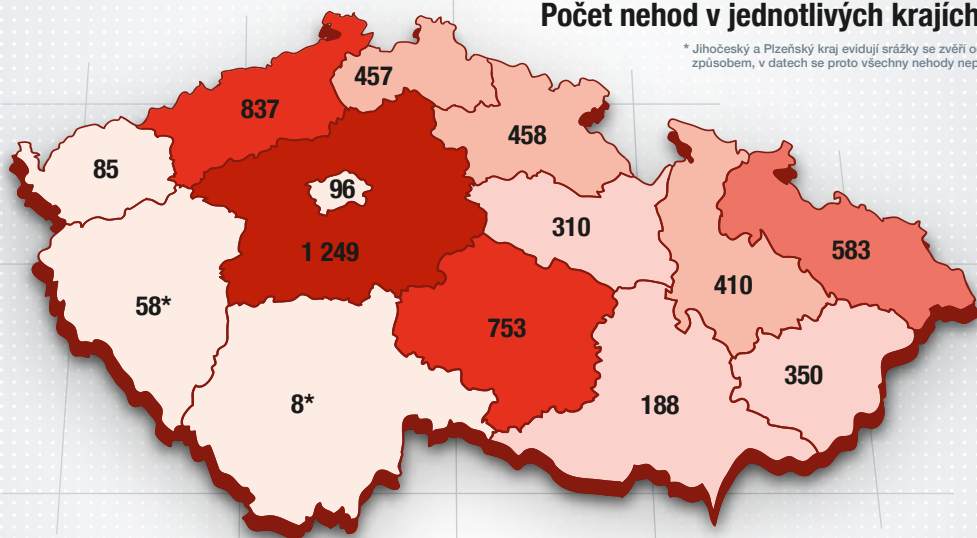
HLAVNÍ MĚSTO PRAHA	29 996 (Kč/km)	STŘEDOČESKÝ KRAJ	6 096 (Kč/km)	PARDUBICKÝ KRAJ	4 956 (Kč/km)	KARLOVARSKÝ KRAJ	1 108 (Kč/km)
ÚSTECKÝ KRAJ	7 126 (Kč/km)	KRÁLOVÉHRADECKÝ KRAJ	6 089 (Kč/km)	OLOMOUCKÝ KRAJ	3 924 (Kč/km)	JIHOČESKÝ KRAJ	184 (Kč/km)
KRAJ VYSOČINA	6 834 (Kč/km)	ZLÍNSKÝ KRAJ	5 889 (Kč/km)	PLZEŇSKÝ KRAJ	1 464 (Kč/km)		
LIBERECKÝ KRAJ	6 233 (Kč/km)	MORAVSKOSLEZSKÝ KRAJ	5 649 (Kč/km)	JIHOMORAVSKÝ KRAJ	1 418 (Kč/km)		

Délka silniční sítě v kraji (km)

STŘEDOČESKÝ KRAJ 9 638	KRAJ VYSOČINA 5 074	KRÁLOVÉHRADECKÝ KRAJ 3 759	MORAVSKOSLEZSKÝ KRAJ 3 462	KARLOVARSKÝ KRAJ 2 050
JIHOČESKÝ KRAJ 6 147	JIHOMORAVSKÝ KRAJ 4 451	PARDUBICKÝ KRAJ 3 598	LIBERECKÝ KRAJ 2 422	HLAVNÍ MĚSTO PRAHA 201
PLZEŇSKÝ KRAJ 5 135	ÚSTECKÝ KRAJ 4 216	OLOMOUCKÝ KRAJ 3 572	ZLÍNSKÝ KRAJ 2 142	

Počet nehod v jednotlivých krajích ČR

* Jihočeský a Plzeňský kraj evidují srážky se zvěří odlišným způsobem, v datech se proto všechny nehody nepropisují



3 nejhorší místa střetu v ČR

- Litvínov (Ústecký kraj) ①
- Praha (Hlavní město Praha) ②
- Skalice u České Lípy (Liberecký kraj) ③

Jaké je riziko střetu se zvěří v jednotlivých krajích?

Průměrně došlo ve sledované období v Česku ke srážce se zvěří na každém 7,7 km*.

